
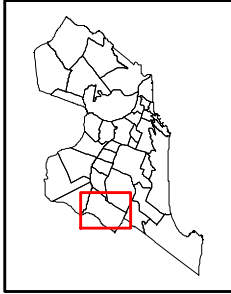





VÉRTICE	X	Y
1	252327,01	9351523,02
2	252330,96	9351530,46
3	252341,27	9351548,32
4	252349,21	9351553,48
5	252361,52	9351559,43
6	252374,22	9351571,34
7	252379,38	9351576,10
8	252389,69	9351580,07
9	252398,43	9351581,26
10	252406,36	9351582,05
11	252420,25	9351574,51
12	252427,00	9351565,78
13	252424,22	9351558,24
14	252418,67	9351551,89
15	252414,30	9351545,14
16	252407,95	9351539,59
17	252402,79	9351536,02
18	252395,25	9351531,65
19	252389,30	9351526,89
20	252381,76	9351518,16
21	252373,82	9351510,62
22	252366,68	9351506,25
23	252359,53	9351503,08
24	252352,51	9351497,25
25	252330,93	9351518,83

 <p>PREFEITURA MUNICIPAL DO NATAL SECRETARIA MUNICIPAL DE MEIO AMBIENTE E URBANISMO</p>	<p>LOCALIZAÇÃO MUNICIPAL</p> 	<p>LEGENDA:</p> <ul style="list-style-type: none"> ● Vértices Dunas 2017 Limite de Bairros 	 <p>PROJEÇÃO UNIVERSAL TRANSVERSA DE MERCATOR DATUM - SIRGAS 2000 UTM - Zona 25S MERIDIANO CENTRAL: 33W</p>
	<p>Duna 28</p>		
<p>FONTE DE DADOS: BASE CARTOGRÁFICA DO DGSIG.</p>	<p>ELABORAÇÃO: DGSIG JULHO/2018</p>		