




VÉRTICE	X	Y	29	251749,62	9352235,02
1	251476,58	9352367,11	30	251755,92	9352218,37
2	251472,04	9352380,34	31	251781,12	9352164,83
3	251468,44	9352397,88	32	251799,56	9352129,74
4	251472,49	9352416,33	33	251813,06	9352103,65
5	251483,28	9352429,82	34	251812,16	9352089,70
6	251496,78	9352443,32	35	251805,86	9352076,65
7	251501,73	9352450,07	36	251777,56	9352057,33
8	251508,93	9352453,22	37	251769,25	9352050,47
9	251520,63	9352450,52	38	251753,89	9352039,57
10	251530,07	9352438,82	39	251750,75	9352042,66
11	251540,42	9352430,72	40	251741,10	9352055,06
12	251552,12	9352425,33	41	251739,29	9352061,86
13	251566,52	9352410,48	42	251737,64	9352064,85
14	251583,16	9352402,38	43	251725,35	9352070,70
15	251595,31	9352390,23	44	251714,24	9352086,99
16	251609,26	9352376,74	45	251702,74	9352102,51
17	251615,56	9352364,59	46	251684,34	9352127,81
18	251622,75	9352355,14	47	251668,25	9352149,08
19	251638,05	9352347,04	48	251656,04	9352166,18
20	251641,20	9352337,15	49	251642,44	9352184,28
21	251651,10	9352326,35	50	251622,82	9352210,03
22	251680,34	9352307,00	51	251604,49	9352236,47
23	251690,69	9352298,90	52	251586,03	9352260,97
24	251696,99	9352291,71	53	251571,65	9352278,22
25	251700,14	9352279,56	54	251546,36	9352305,82
26	251706,43	9352267,41	55	251534,51	9352316,85
27	251723,98	9352253,46	56	251510,62	9352338,88
28	251741,53	9352244,02	57	251485,64	9352359,98

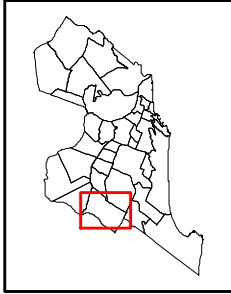
 **PREFEITURA MUNICIPAL DO NATAL**  
SECRETARIA MUNICIPAL DE MEIO AMBIENTE E URBANISMO

**Duna 25**




Fonte de dados: Base Cartográfica do DGSIG.

Elaboração: DGSIG  
JULHO/2018

**LOCALIZAÇÃO MUNICIPAL**



**LEGENDA:**

-  Vértices
-  Dunas 2017
-  Limite de Bairros

**PROJEÇÃO UNIVERSAL TRANSVERSA DE MERCATOR**  
DATUM - SIRGAS 2000  
UTM - Zona 25S  
MERIDIANO CENTRAL: 33W

