
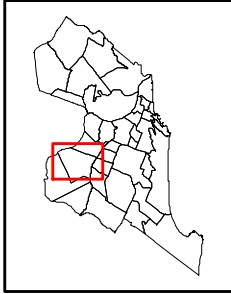





| VÉRTICE | X | Y |
|---------|-----------|------------|
| 1 | 251266,99 | 9355660,76 |
| 2 | 251275,70 | 9355668,04 |
| 3 | 251279,46 | 9355667,90 |
| 4 | 251293,43 | 9355665,68 |
| 5 | 251303,43 | 9355655,83 |
| 6 | 251312,48 | 9355648,37 |
| 7 | 251314,54 | 9355642,18 |
| 8 | 251319,94 | 9355627,58 |
| 9 | 251326,76 | 9355617,73 |
| 10 | 251356,61 | 9355591,06 |
| 11 | 251373,91 | 9355577,25 |
| 12 | 251378,04 | 9355568,36 |
| 13 | 251382,49 | 9355560,90 |
| 14 | 251380,26 | 9355550,11 |
| 15 | 251373,91 | 9355545,66 |
| 16 | 251361,21 | 9355548,52 |
| 17 | 251310,73 | 9355602,97 |
| 18 | 251310,25 | 9355611,22 |

| | | | |
|--|--|--|--|
|  <p>PREFEITURA MUNICIPAL DO NATAL SECRETARIA MUNICIPAL DE MEIO AMBIENTE E URBANISMO</p> | <p>LOCALIZAÇÃO MUNICIPAL</p>  | <p>LEGENDA:</p> <ul style="list-style-type: none"> ● Vértices Dunas 2017 Limite de Bairros |  <p>PROJEÇÃO UNIVERSAL TRANSVERSA DE MERCATOR DATUM - SIRGAS 2000 UTM - Zona 25S MERIDIANO CENTRAL: 33W</p> |
| | <p>Duna 10</p> | | |
| <p>FONTE DE DADOS: BASE CARTOGRÁFICA DO DGSIG.</p> | <p>ELABORAÇÃO: DGSIG JULHO/2018</p> | | |